

Quelle: ...

Die Stadt Taucha

Taucha stand während der Befreiungskriege...

Turbulent waren vor allem die Ereignisse in den Tagen der Völkerschlacht...

Einwohner ihr Abmarsch...

Einwohner ihr Abmarsch. Denn schon am selben Vormittag erreichten Vortruppen der Nordarmee...



besetzten Taucha aber nochmals...

besetzten Taucha aber nochmals und stationierten ein Bataillon Sachsen...

Morgens 8 Uhr hatte der Aufbruch aus ihrem bisherigen Lager in Breitenfeld...

ren, wären die ersten, welche...

ren, wären die ersten, welche, durch mehrere seichte Stellen begünstigt...

In der Nacht vom 18. zum 19.10. wurde Taucha besonders hart von den siegreichen Russen...

1813 - 2013 Ereignisorte in der Stadt Taucha 200. Jubiläum der Völkerschlacht

Die Pfarrwohnung Taucha

Die Tauchaer Pfarrwohnung, das damalige Haus Nr. 166...



Brand veranlasste, auf dem Ritt nach Pausdorf...

Schon am 11.04. quartierte sich General Pusnitzki in der Pfarrwohnung ein...

Friedrich Baron von Kleist aus Kerklingen im Kurland...

Dazu gehörte mit großem Gefolge und vielen zur Kanzlei gehörenden Personen...

goner-Regiments in der herrschaftlichen Kapelle Seegeritz...


Auch 17 namentlich bekannte preussische Soldaten aus dem Lazarett...

Der Friedhof Taucha Am Dingstuhl

Der an seinem heutigen Standort befindliche Friedhof bzw. wie es damals hieß...

Die zwei heute prominentesten Toten haben bedeutsame Grabmäler erhalten...

Hier auf dem Friedhof erfolgte am 19.10. die Beerdigung von Friedrich Baron von Kleist...



Hinter der Kirche Rudolf-Winkelman-Straße 5

Im Haus Nr. 175, später Nr. 231, bester war Johann Gottlob Böhme...

folgte die „Übergangspunkte der Sachsen“, nach ihrer Meinung sei es gerechtfertigt...

Das Schloss/Der Schlossgarten Haugwitzwinkel 1

Nach der Einrichtung Tauchas als ständiger Garnisonsort errichtete die im seinem großen Gefolge hatte er auch ein Kameel...

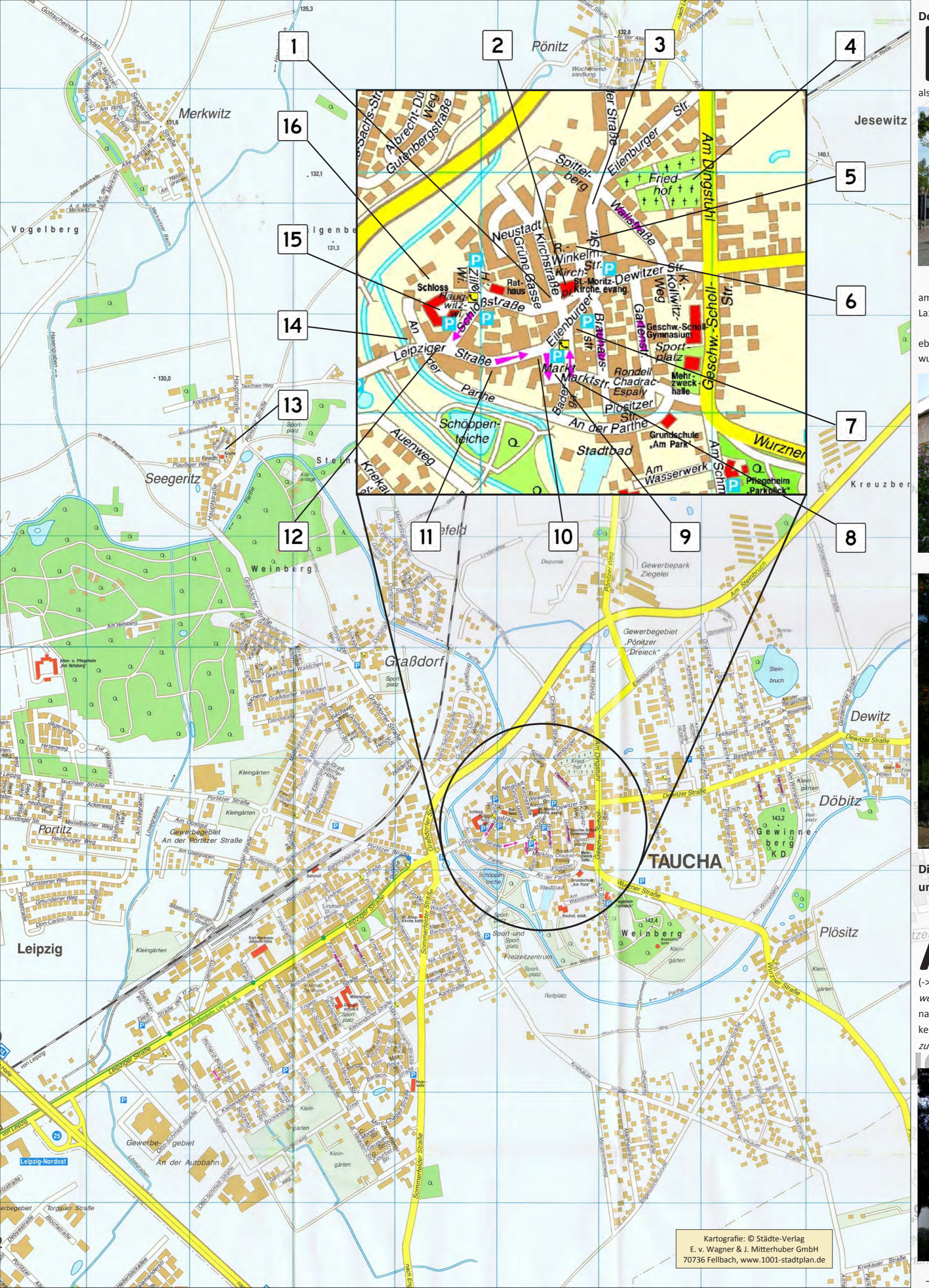
hier bemühte, die Position seiner Gegner zu erkennen. Ebenfalls am 18.10. beobachteten mehrere Bürger Tauchas vom Schlossberg...

Die Kirche St. Moritz über Straße Kirchstraße 3

Am 18.10. dem Haupttag der Schlacht, beobachtete der Adjunkt der Eporie...

Die Steinwegmühle auch Parthemühle genannt Leipzig Straße 46

Die in der Nähe der heutigen Sparkasse am Fuße des Schlossberges gelegene ehemalige Steinwegmühle...



19.10. vor seiner Beisetzung (-> FRIEDHOF) „im offenen Sarg unter militärischer Bewachung“ aufgeführt. In der Nacht vom 18. zum 19.10. wurde die Mühle durch Kosaken ausgeplündert...

Der Markt

Das Donnerstags Gut [10] am Markt [9], das heutige Haus Leipziger Straße Nr. 1...



Im Buschschen Gut [8], dem heutigen Haus am Markt Nr. 7...



Die Siegeritzer Kapelle und der Kapellenberg

Am 17.10. ließ Generalmajor Gottfried Johann Graf von Mantuffel, Kommandeur eines russischen Dragoner-Regiments...



Der Gasthof „Zur Münze“ Eilenburger Straße 21

Im 1983 abgerissenen Gasthof im Haus der heutigen Eilenburger Straße 21...



Felgentreffs Stadtgut Leipziger Straße 17

Nah dem Leipziger Tor, in dem Stadtgut von Felgentreff in der Leipziger Gasse...



Das Eilenburger Tor und die Eilenburger Gasse Eilenburger Straße 43

Das Eilenburger Tor in der heutigen Eilenburger Straße 43 bildete früher laut dem Stadtplan von Dörffer von 1722...

Der Gasthof „Zum goldenen Löwen“ Markt 6

Der Gasthof, bis zum Abriss 1964 gelegen am heutigen Standort der „Rossmann“-Filiale...



Auf dem Weg von Dresden nach Leipzig hielt hier, als einer gut bekannten Adresse, vermutlich König Friedrich August I. von Sachsen am 14.10. an...

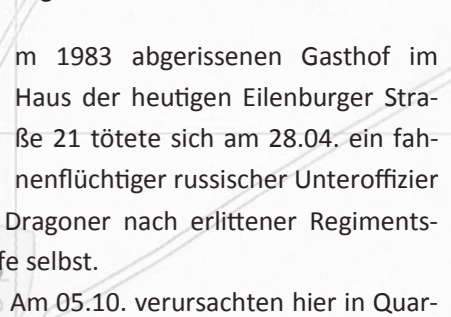
Der Gasthof „Zur Münze“ Eilenburger Straße 21

Im 1983 abgerissenen Gasthof im Haus der heutigen Eilenburger Straße 21...



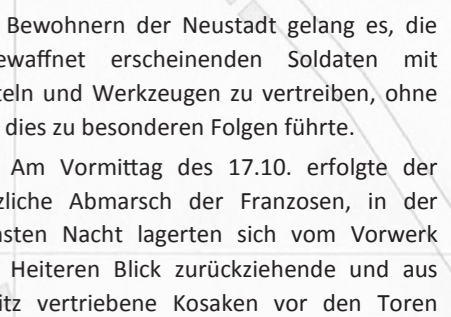
Felgentreffs Stadtgut Leipziger Straße 17

Nah dem Leipziger Tor, in dem Stadtgut von Felgentreff in der Leipziger Gasse...



Das Eilenburger Tor und die Eilenburger Gasse Eilenburger Straße 43

Das Eilenburger Tor in der heutigen Eilenburger Straße 43 bildete früher laut dem Stadtplan von Dörffer von 1722...



Der Gasthof „Zur Münze“ Eilenburger Straße 21

Im 1983 abgerissenen Gasthof im Haus der heutigen Eilenburger Straße 21...

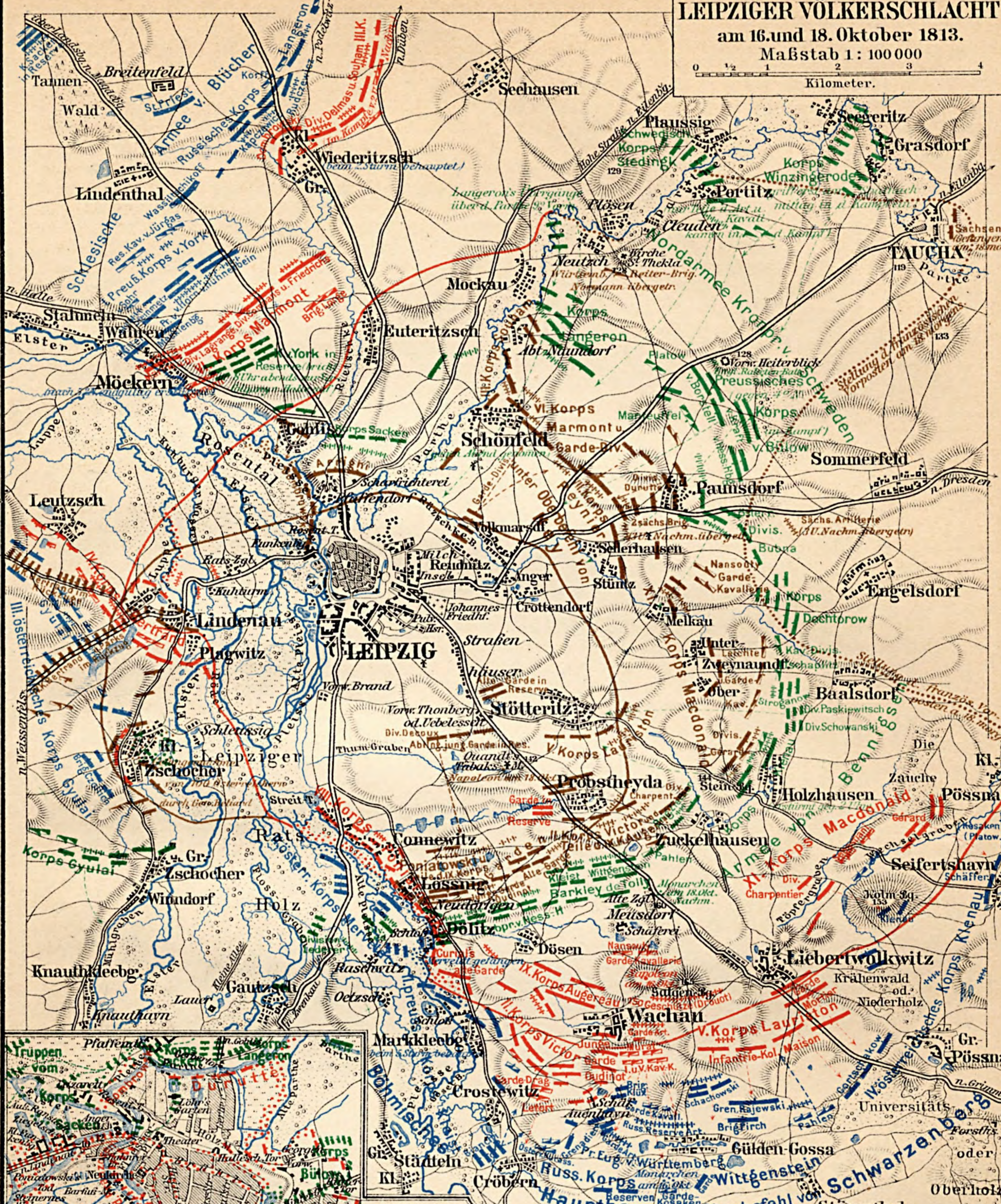
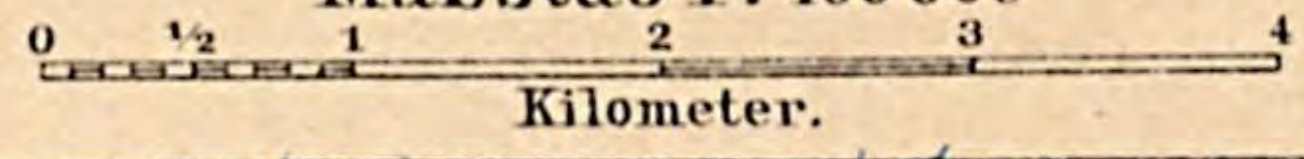




# LEIPZIGER VÖLKERSCHLACHT

am 16. und 18. Oktober 1813.

Maßstab 1 : 100 000



- Erklärung:**
- 1 Rathaus
  - 2 Bürgerschule
  - 3 Johanniskirche
  - 4 Nicolaukirche
  - 5 Paulinerkirche
  - 6 Gewandhaus
  - 7 Königshaus (Quart. Kön. Frdr. Aug. v. Sachs)
  - 8 Hof d. Prusse (Quart. Napol. vom 18. z. 19. Okt.)
  - 9 Johannishospital u. Kirchhof
  - 10 Elsterbrücke (19. Okt. v. den Franz. gespr.)
  - 11 Ranstädter Tor
  - 12 Steinweg
  - 13 Aug. Grimaisches Tor
  - 14 Esplanade (KönigsPl)

**Schlachtstellungen d. feindlichen Heere am 16. Okt. gegen 2 Uhr Nachm.**

- Verbündete Truppen, — Französische Truppen,
- Infanterie, — Kavallerie, + + + + + Artillerie,
- Plänkler der Verbündeten, ••••• Plänkler der Franzosen,
- Stellung d. französischen Armee am 16. Okt. nach d. Schlacht.

**Schlachtstellungen d. feindlichen Heere am 18. Okt. gegen 3 Uhr Nachm.**

- Verbündete Truppen, — Französische Truppen,
- Stellung d. französischen Armee am 18. Okt. nach d. Schlacht.
- ← Die Pfeile deuten die Richtung des Vordringens an.

Einnahme LEIPZIGS a. 19. Okt. 1813. Maßstab 1:50000